

г. Иваново, пер. Большой Транспортный д. 10 тел. 8 (4932) 26-18-29



ПРОЕКТ ОРГАНИЗАЦИИ ДОРОЖНОГО ДВИЖЕНИЯ

В д. ВАРТЕМЯГИ

АГАЛАТОВСКОГО СЕЛЬСКОГО ПОСЕЛЕНИЯ ВСЕВОЛОЖСКОГО МУНИЦИПАЛЬНОГО РАЙОНА

ЛЕНИНГРАДСКОЙ ОБЛАСТИ

ТОМ 1

Заказчик: Администрация МО «Агалатовское сельское поселение» Всеволожского муниципального района Ленинградской области

Разработчик: ООО «ДрайвПроект»

Утверждено: Глава администрации МО «Агалатовское сельское поселение»

Директор:

_____ В. В. Сидоренко

_____ А. В. Григорьев

« _____ » _____ 2018 г.

« _____ » _____ 2018 г.

СОДЕРЖАНИЕ

ТОМ 1

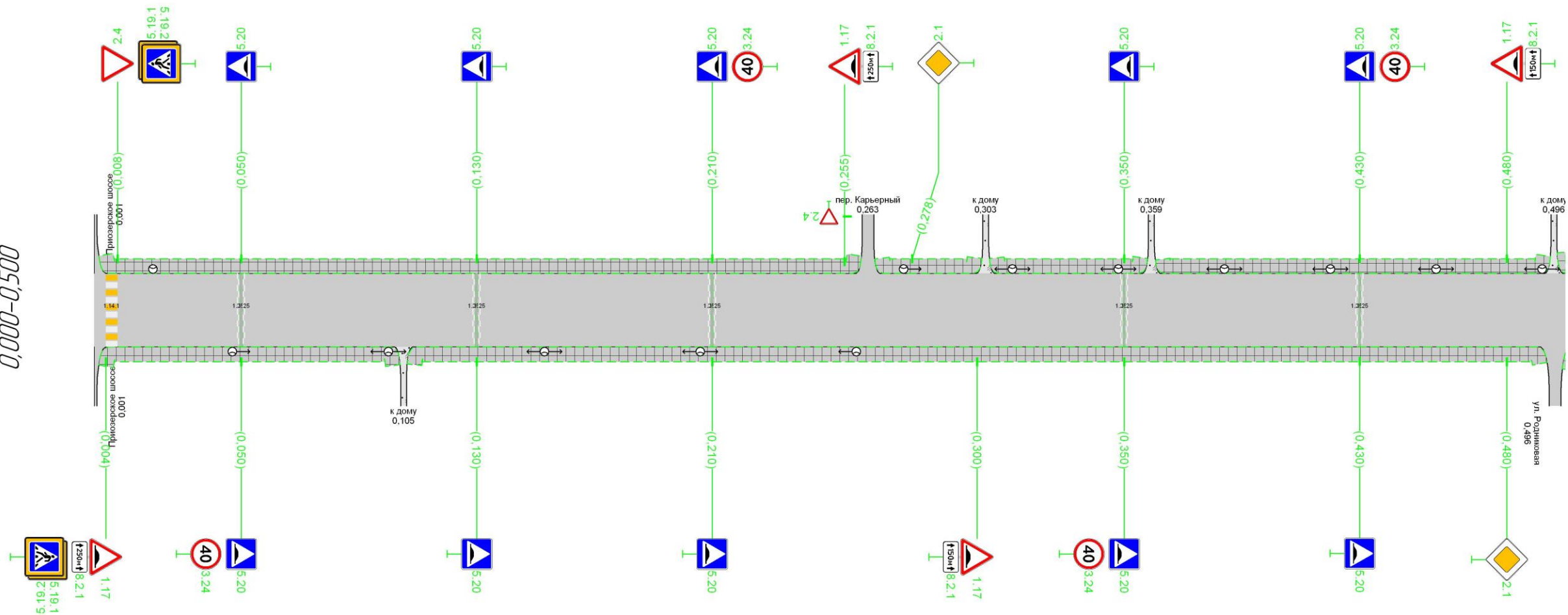
1. Содержание
2. Введение
3. Ул. Полякова
4. Ул. Сосиновая уч.1
5. Ул. Сосиновая уч.2
6. Ул. Родниковая
7. Пер. Карьерный
8. Ул. Парковая
9. Пер. Школьный
10. Ул. Шуваловская
11. Ул. Дубовая
12. Ул. Учительская
13. Ул. Прудная
14. Ул. Щегловская
15. Ул. Моховая
16. Пер. Приозерский
17. Ул. Советская
18. Ул. Нагорная уч.1
19. Ул. Нагорная уч.2
20. Дорога от ул. Смольнинская уч.2 до котельной №16
21. Токсовское шоссе
22. Условные обозначения

ТОМ 2

1. Содержание
2. Введение
3. Ул. Смольнинская
4. Ул. Садовая уч.1
5. Ул. Садовая уч.2
6. Ул. Строителей
7. Ул. Ленинградская
8. Ул. Карла Либкнехта
9. Пер. Луговой
10. Ул. Охтинская
11. Ул. Колхозная
12. Ул. Ветеранов
13. Ул. Пионерская
14. Ул. Старая Графская Дорога
15. Ул. Прасковьи Семеновой
16. Ул. Верхняя
17. Ул. Лесопарковая
18. Пер. Хвойный
19. Ул. Еловая
20. Ул. Ольховая
21. Пер. Лесной
22. Условные обозначения

Тротуары слева		0,002 - 0,260, 1258 м, а/в, ш 1,0 м	0,266 - 0,301 0м а/в ш 1,0 м	0,305 - 0,358, 153 м, а/в, ш 1,0 м	0,361 - 0,494, 1133 м, а/в, ш 1,0 м	0,497 - 0,501 0м а/в ш 1,0 м
Дорожные ограждения и направляющие устройства слева	На обочине					
	На разделительной					
Дорожная разметка слева						
Элементы в плане						
Продольный профиль		25613/191	0,187	13777/574		

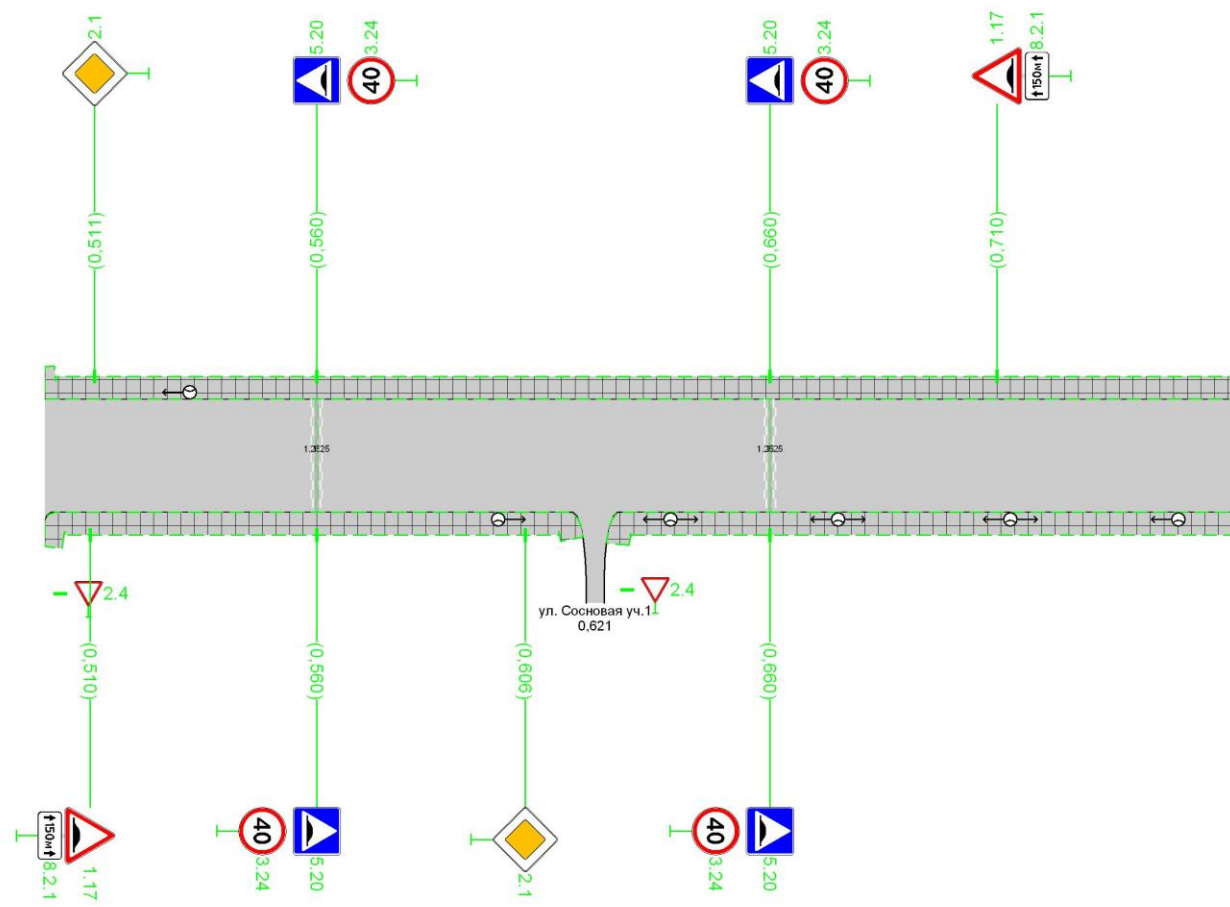
д. Вартемяги
ул. Полякова
0,000-0,500



Дорожная разметка справа						
Дорожные ограждения и направляющие устройства справа	На разделительной					
	На обочине					
Тротуары справа		0,002 - 0,104, 1102 м, а/в, ш 1,0 м		0,107 - 0,493, 386 м, а/в, ш 1,0 м	0,497 - 0,501 0м а/в ш 1,0 м	

Тротуары слева		0,500 - 0,765 (265 м), а/в ш 10 м
Дорожные ограждения и направляющие устройства слева	На обочине	
	На разделительной	
Дорожная разметка слева		
Элементы в плане		0,533 R=110, L=35 0,568
Продольный профиль		13777/574

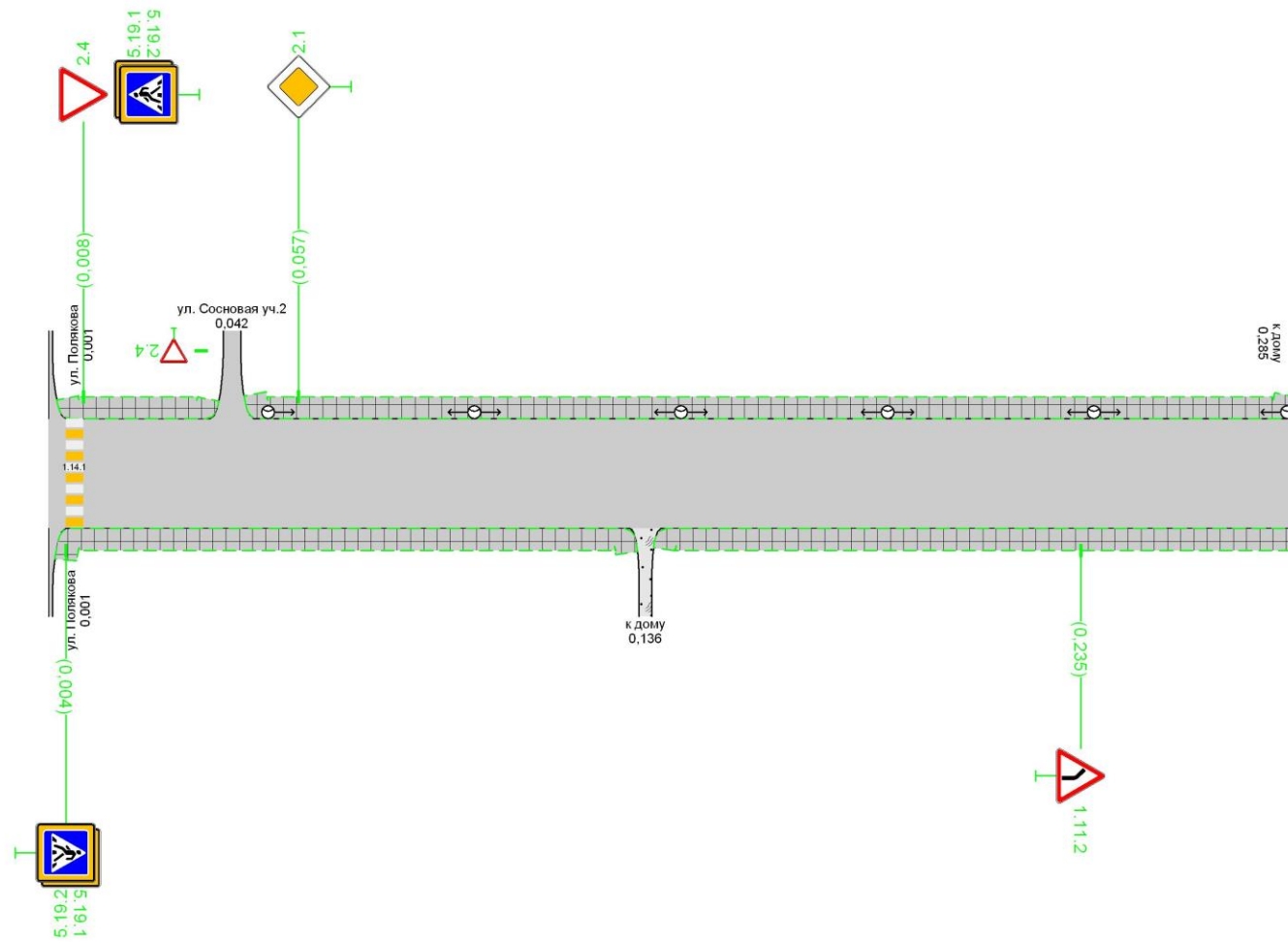
д. Вартемяги
ул. Полякова
0,500-0,765



Дорожная разметка справа		
Дорожные ограждения и направляющие устройства справа	На разделительной	
	На обочине	
Тротуары справа		0,500 - 0,618 (118 м), а/в ш 10 м 0,624 - 0,765 (140 м), а/в ш 10 м

Тротуары слева		0,002 - 0,008 (8 м) а/в ш 10 м	0,045 - 0,284 (239 м) а/в ш 10 м
Дорожные ограждения и направляющие устройства слева	На обочине		
	На разделительной		
Дорожная разметка слева			
Элементы в плане			
Продольный профиль		7360/286	

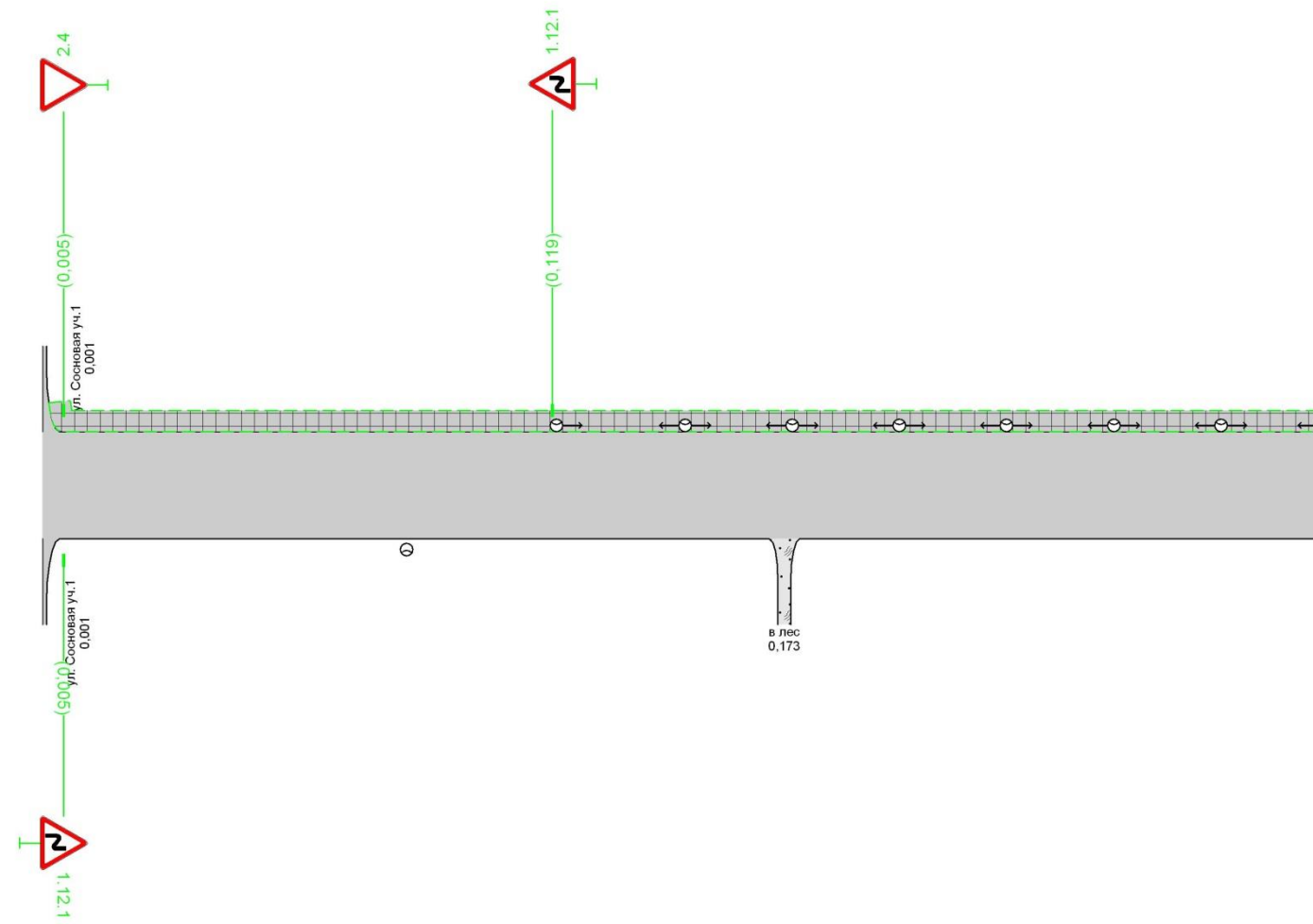
д. Вартемяги
ул. Сосновая уч.1
0,000-0,286



Дорожная разметка справа			
Дорожные ограждения и направляющие устройства справа	На разделительной		
	На обочине		
Тротуары справа		0,002 - 0,134 (132 м) а/в ш 10 м	0,138 - 0,285 (147 м) а/в ш 10 м

Тротуары слева		0,002 - 0,300 (298 м), а/В, ш 10 м
Дорожные ограждения и направляющие устройства слева	На обочине	
	На разделительной	
Дорожная разметка слева		
Элементы в плане		
Продольный профиль		

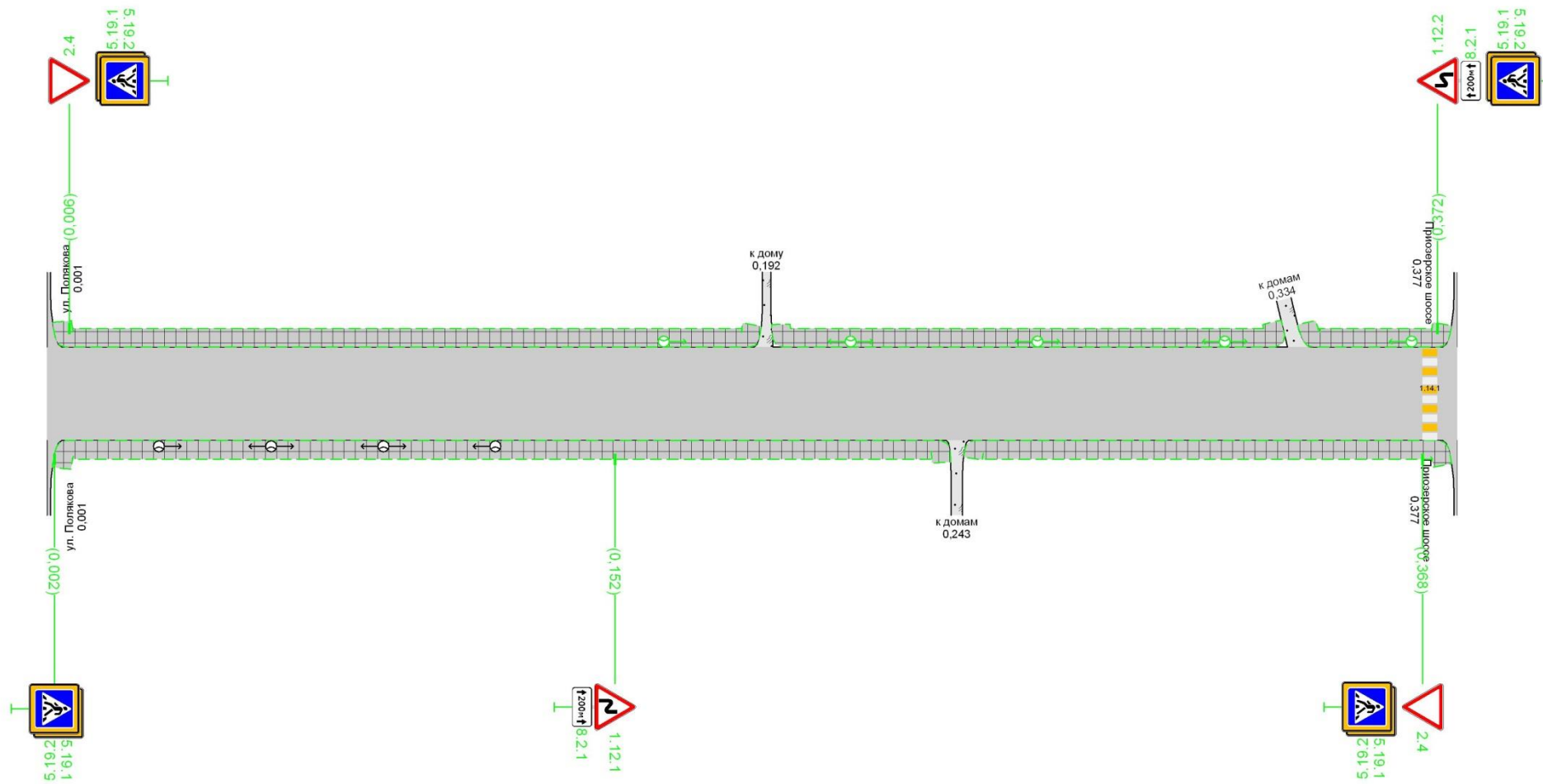
д. Вартемяги
ул. Сосновая уч.2
0,000-0,300



Дорожная разметка справа		
Дорожные ограждения и направляющие устройства справа	На разделительной	
	На обочине	
Тротуары справа		

Тротуары слева		0,002 - 0,191 (189 м), а/в, ш 1,0 м	0,194 - 0,331 (137 м), а/в, ш 1,0 м	0,335 - 0,375 (41 м), а/в, ш 1,0 м
Дорожные ограждения и направляющие устройства слева	На обочине			
	На разделительной			
Дорожная разметка слева				
Элементы в плане				
Продольный профиль				
		394,9/189	305,90/188	

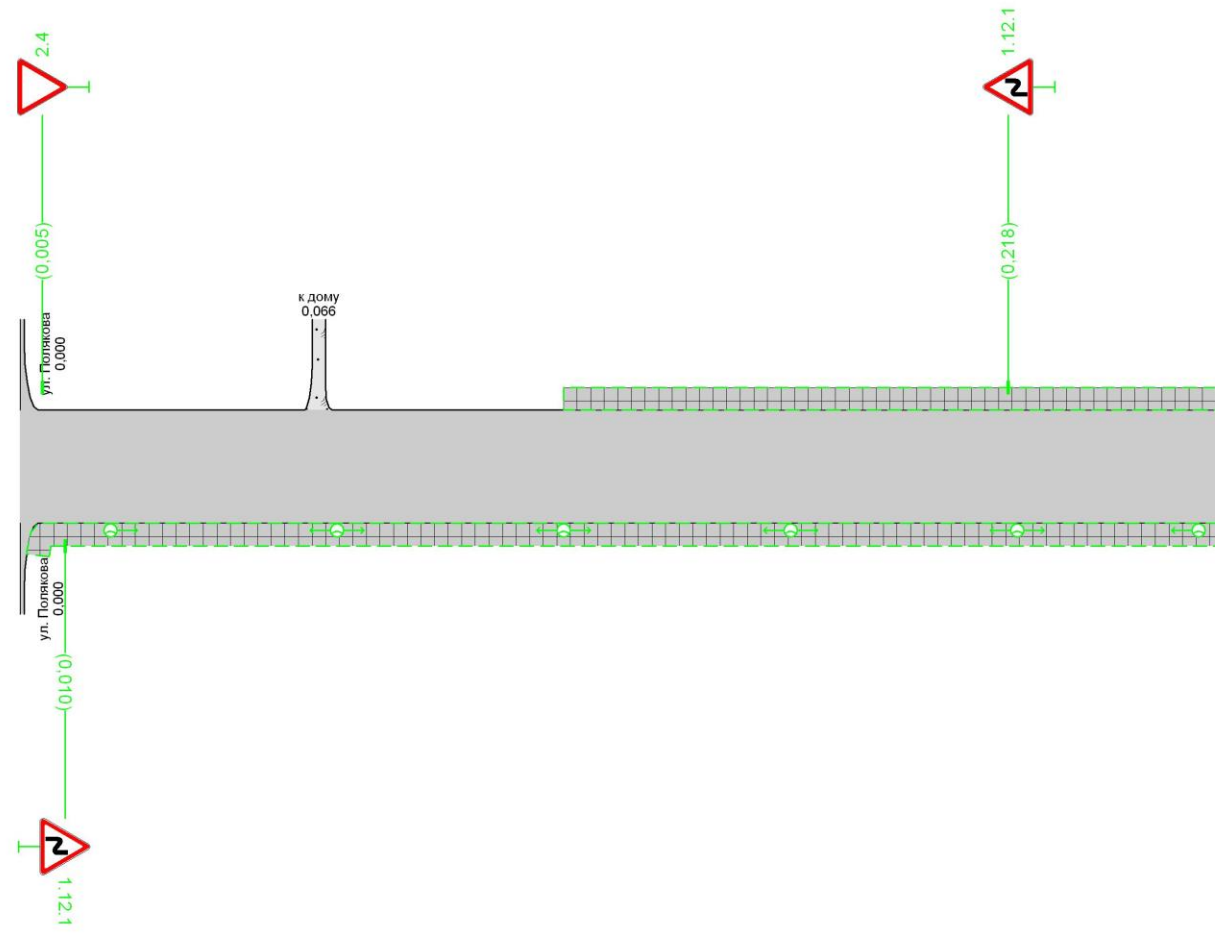
д. Вартемяги
ул. Родниковая
0,000-0,377



Дорожная разметка справа				
Дорожные ограждения и направляющие устройства справа	На разделительной			
	На обочине			
Тротуары справа				
		0,002 - 0,242 (240 м), а/в, ш 1,0 м	0,246 - 0,375 (130 м), а/в, ш 1,0 м	

Тротуары слева		0,120 - 0,266, 14,6 м, а/в ш 10 м
Дорожные ограждения и направляющие устройства слева	На обочине	
	На разделительной	
Дорожная разметка слева		
Элементы в плане		
Продольный профиль		

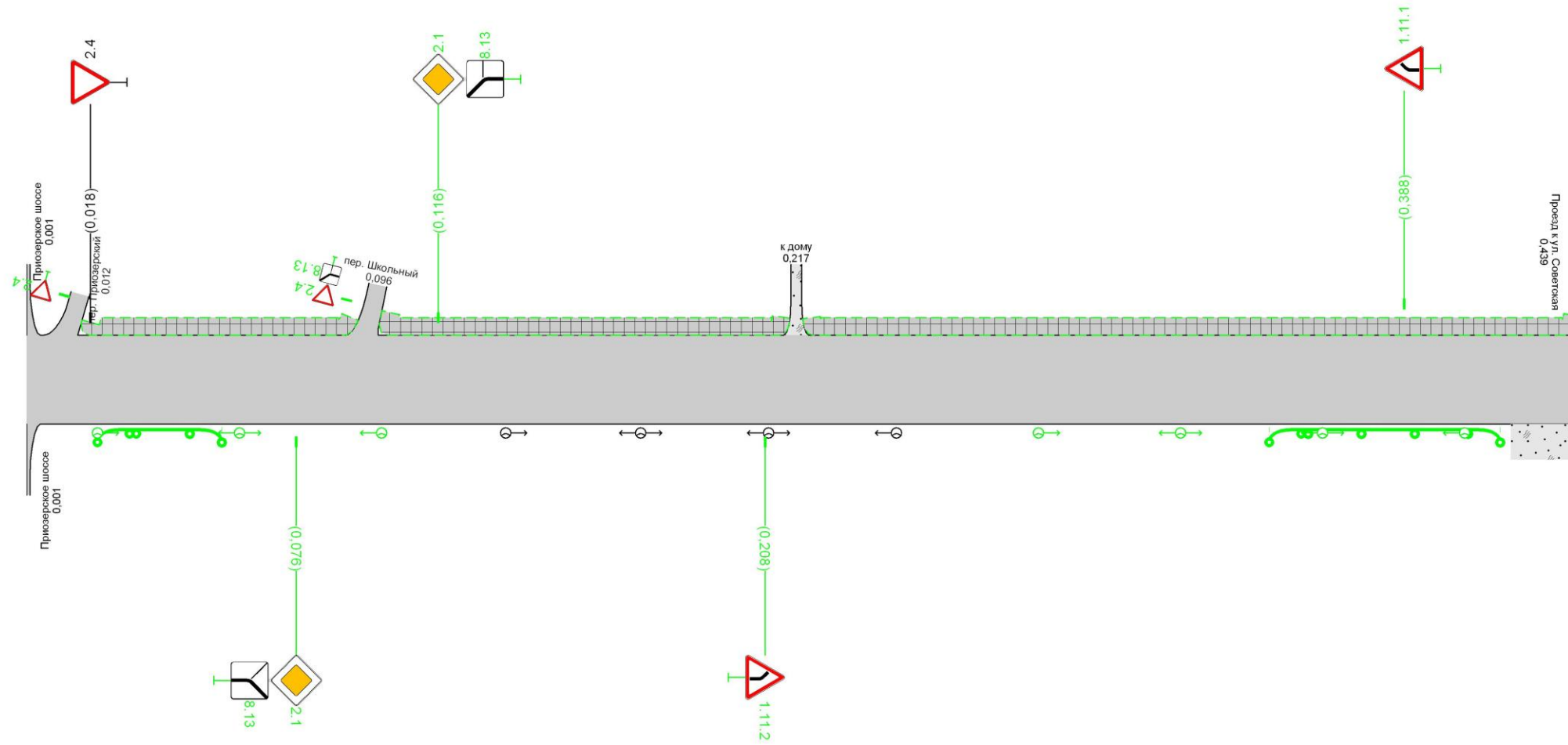
д. Вартемяги
пер. Карьерный
0,000-0,266




Дорожная разметка справа		
Дорожные ограждения и направляющие устройства справа	На разделительной	
	На обочине	
Тротуары справа		0,002 - 0,266, 12,64 м, а/в ш 10 м

Тротуары слева		0,015 - 0,093, 178 м, а/в, ш 10 м	0,100 - 0,215, 115 м, а/в, ш 10 м	0,219 - 0,437, 1218 м, а/в, ш 10 м
Дорожные ограждения и направляющие устройства слева	На обочине			
	На разделительной			
Дорожная разметка слева				
Элементы в плане				
Продольный профиль				

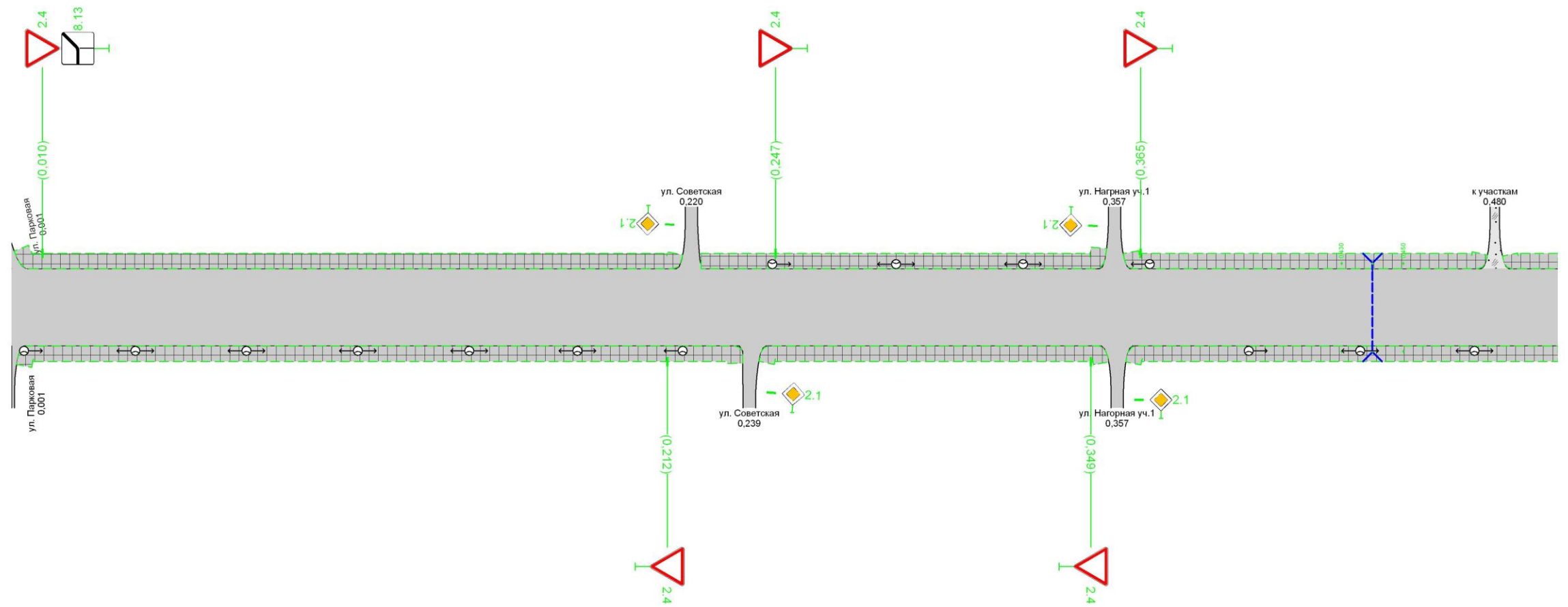
д. Вартемяги
ул. Парковая
0,000-0,440



Дорожная разметка справа				
Дорожные ограждения и направляющие устройства справа	На разделительной			
	На обочине	до 140 0,020 - 0,055		до 140 0,350 - 0,415
Тротуары справа				

Тротуары слева		0,001 - 0,217, 1216 м, а/в, ш 10 м	0,223 - 0,354, 1131 м, а/в, ш 10 м	0,360 - 0,477, 1117 м, а/в, ш 10 м	0,483 - 0,500, 109 м, а/в, ш 10 м
Дорожные ограждения и направляющие устройства слева	На обочине				
	На разделительной				
Дорожная разметка слева					
Элементы в плане					
Продольный профиль		38064/695			

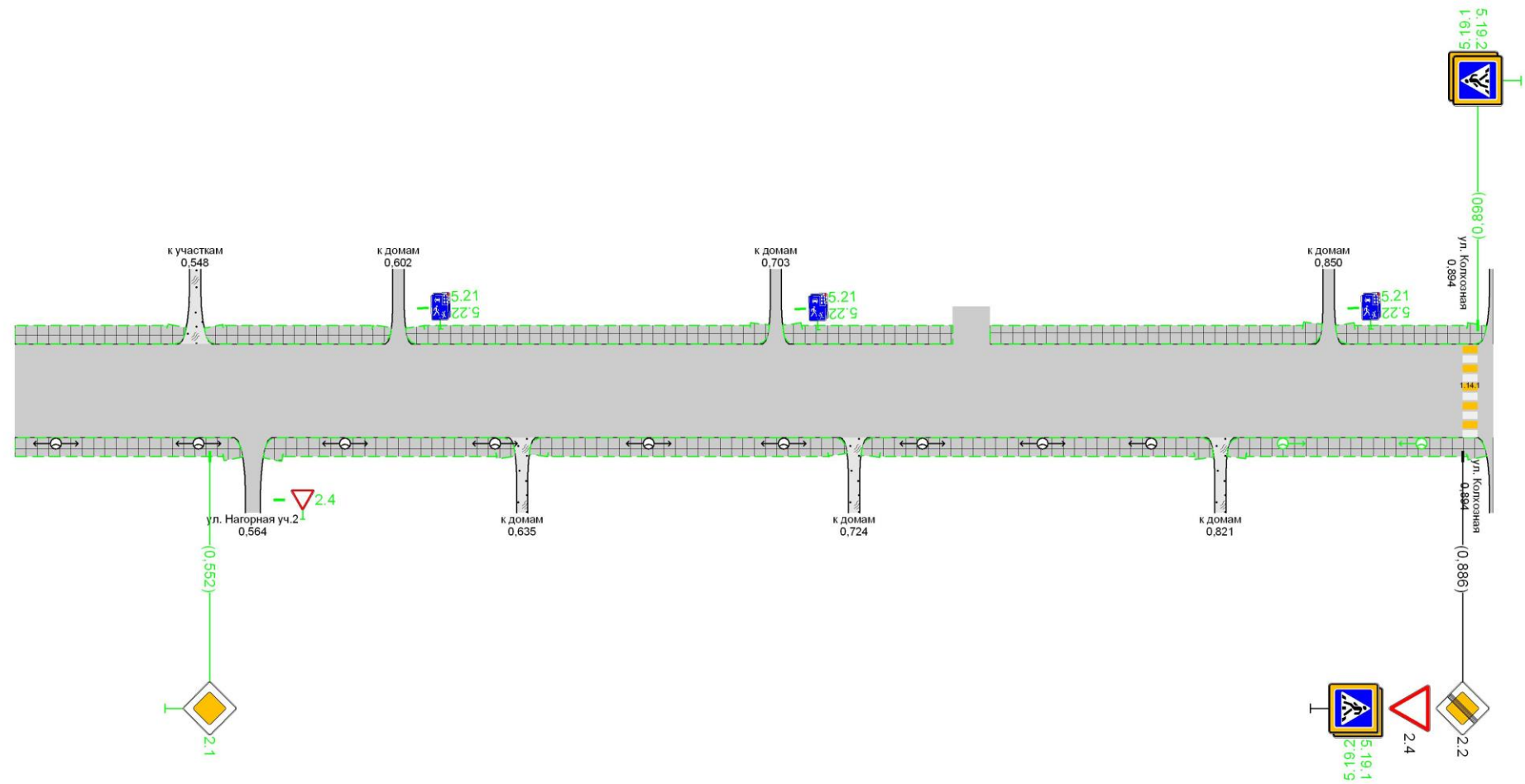
д. Вартемяги
 пер. Школьный
 0,000-0,500



Дорожная разметка справа					
Дорожные ограждения и направляющие устройства справа	На разделительной				
	На обочине				
Тротуары справа		0,002 - 0,236, 1234 м, а/в, ш 10 м	0,242 - 0,354, 1112 м, а/в, ш 10 м	0,361 - 0,500, 1139 м, а/в, ш 10 м	0,483 - 0,450

Тротуары слева		0,500 - 0,545, 45 м, а/д, ш 10 м	0,551 - 0,600, 49 м, а/д, ш 10 м	0,605 - 0,701, 96 м, а/д, ш 10 м	0,705 - 0,750, 45 м, а/д, ш 10 м	0,760 - 0,848, 88 м, а/д, ш 10 м	0,853 - 0,892, 39 м, а/д, ш 10 м	
Дорожные ограждения и направляющие устройства слева	На обочине							
	На разделительной							
Дорожная разметка слева								
Элементы в плане								
Продольный профиль		38064/695			0,690	15730/199		

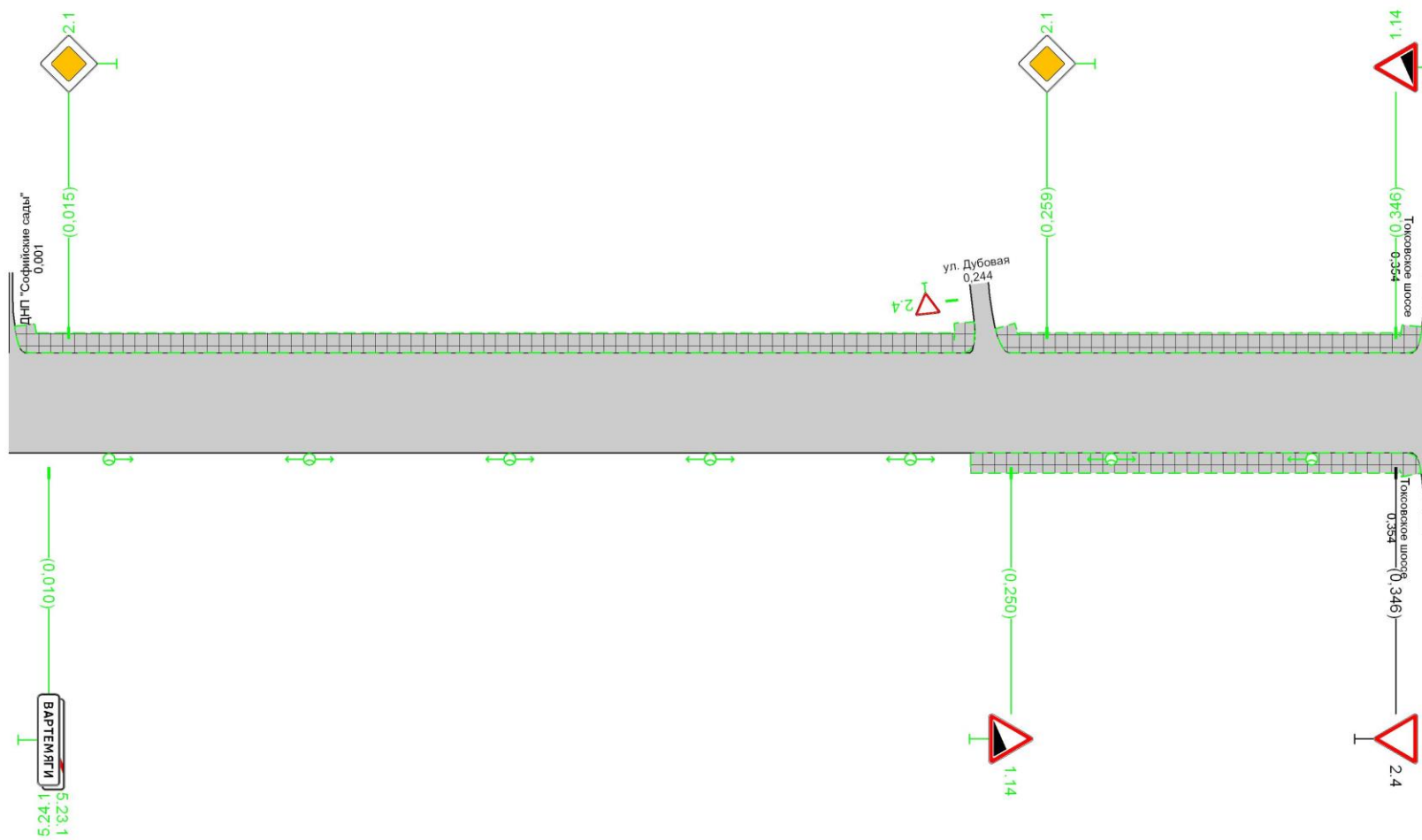
д. Вартемяги
пер. Школьный
0,500-0,894



Дорожная разметка справа							
Дорожные ограждения и направляющие устройства справа	На разделительной						
	На обочине						
Тротуары справа		0,500 - 0,560, 60 м, а/д, ш 10 м	0,567 - 0,633, 66 м, а/д, ш 10 м	0,638 - 0,721, 84 м, а/д, ш 10 м	0,726 - 0,819, 93 м, а/д, ш 10 м	0,824 - 0,892, 68 м, а/д, ш 10 м	

Тротуары слева		0,002 - 0,240 (238 м), а/в ш 10 м	0,246 - 0,352 (106 м), а/в ш 10 м
Дорожные ограждения и направляющие устройства слева	На обочине		
	На разделительной		
Дорожная разметка слева			
Элементы в плане			
Продольный профиль		27453/354	

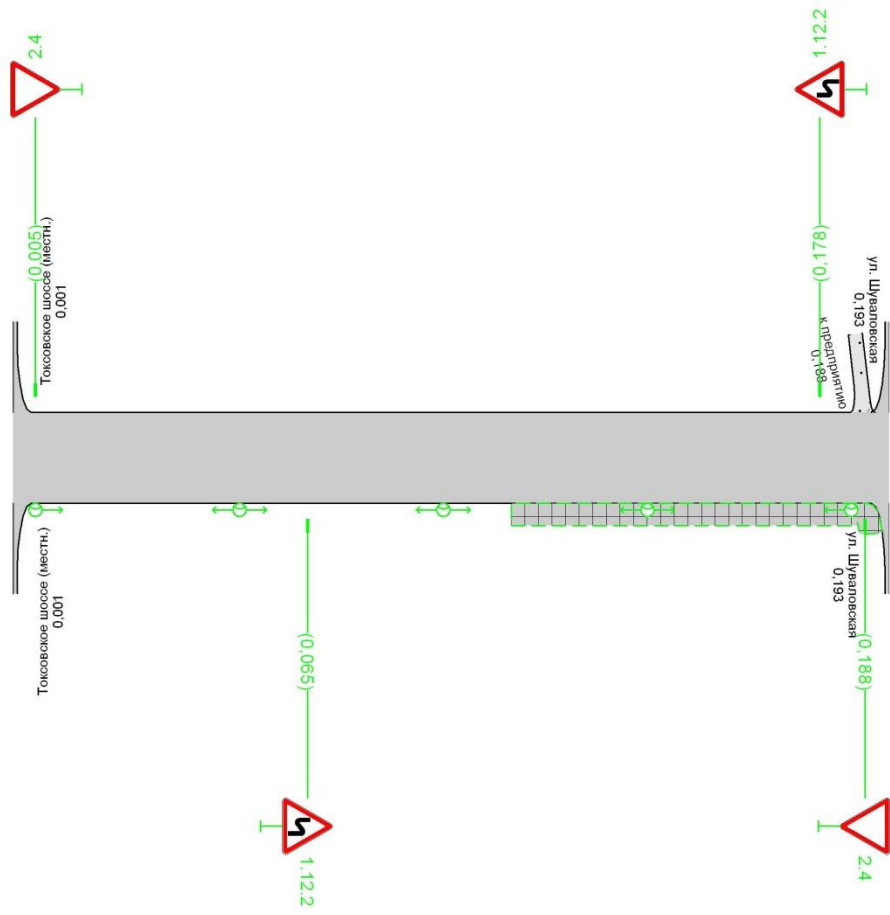
д. Вартемяги
ул. Шуваловская
0,000-0,354



Дорожная разметка справа			
Дорожные ограждения и направляющие устройства справа	На разделительной		
	На обочине		
Тротуары справа		0,240 - 0,352 (112 м), а/в ш 10 м	

Тротуары следа		
Дорожные ограждения и направляющие устройства следа	На обочине	
	На разделительной	
Дорожная разметка следа		
Элементы в плане		
Продольный профиль		2068/193

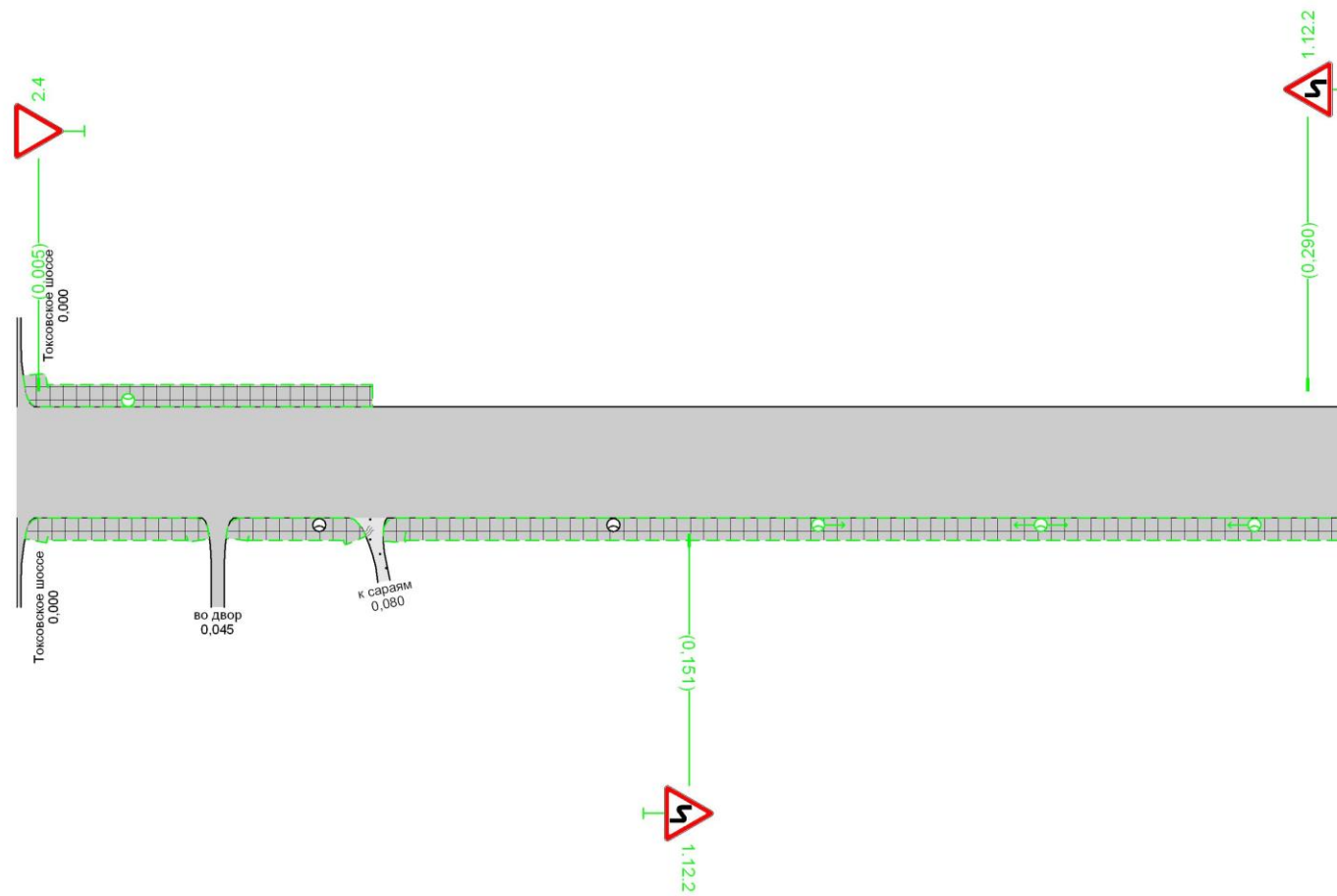
д. Вартемяги
ул. Дубовая
0,000-0,193



Дорожная разметка справа		
Дорожные ограждения и направляющие устройства справа	На разделительной	
	На обочине	
Тротуары справа		0,180 - 0,191, 0,81 м. а/д ш 10 м

Тротуары слева		0,002 - 0,080, 178 м, а/в, ш 10 м
Дорожные ограждения и направляющие устройства слева	На обочине	
	На разделительной	
Дорожная разметка слева		
Элементы в плане		
Продольный профиль		4,742/300

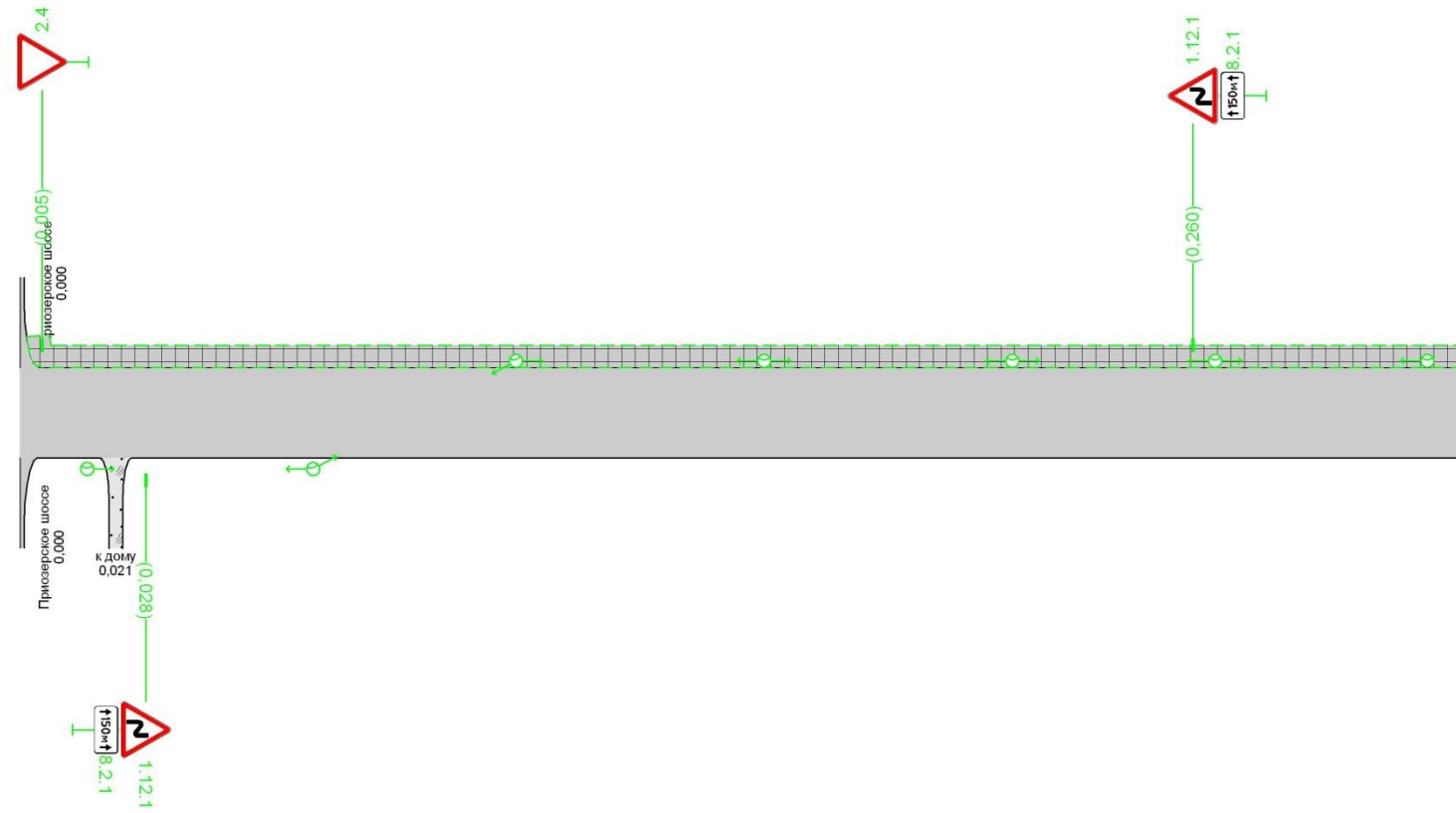
д. Вартемяги
ул. Учительская
0,000-0,300



Дорожная разметка справа		
Дорожные ограждения и направляющие устройства справа	На разделительной	
	На обочине	
Тротуары справа		0,002 - 0,043 (41 м, а/в, ш 10 м) 0,047 - 0,078 (01 м, а/в, ш 10 м) 0,083 - 0,299 (216 м, а/в, ш 10 м)

Тротуары слева		0.002 - 0.321 (319 м, а/в ш 10 м)
Дорожные ограждения и направляющие устройства слева	На обочине	
	На разделительной	
Дорожная разметка слева		
Элементы в плане		
Продольный профиль		

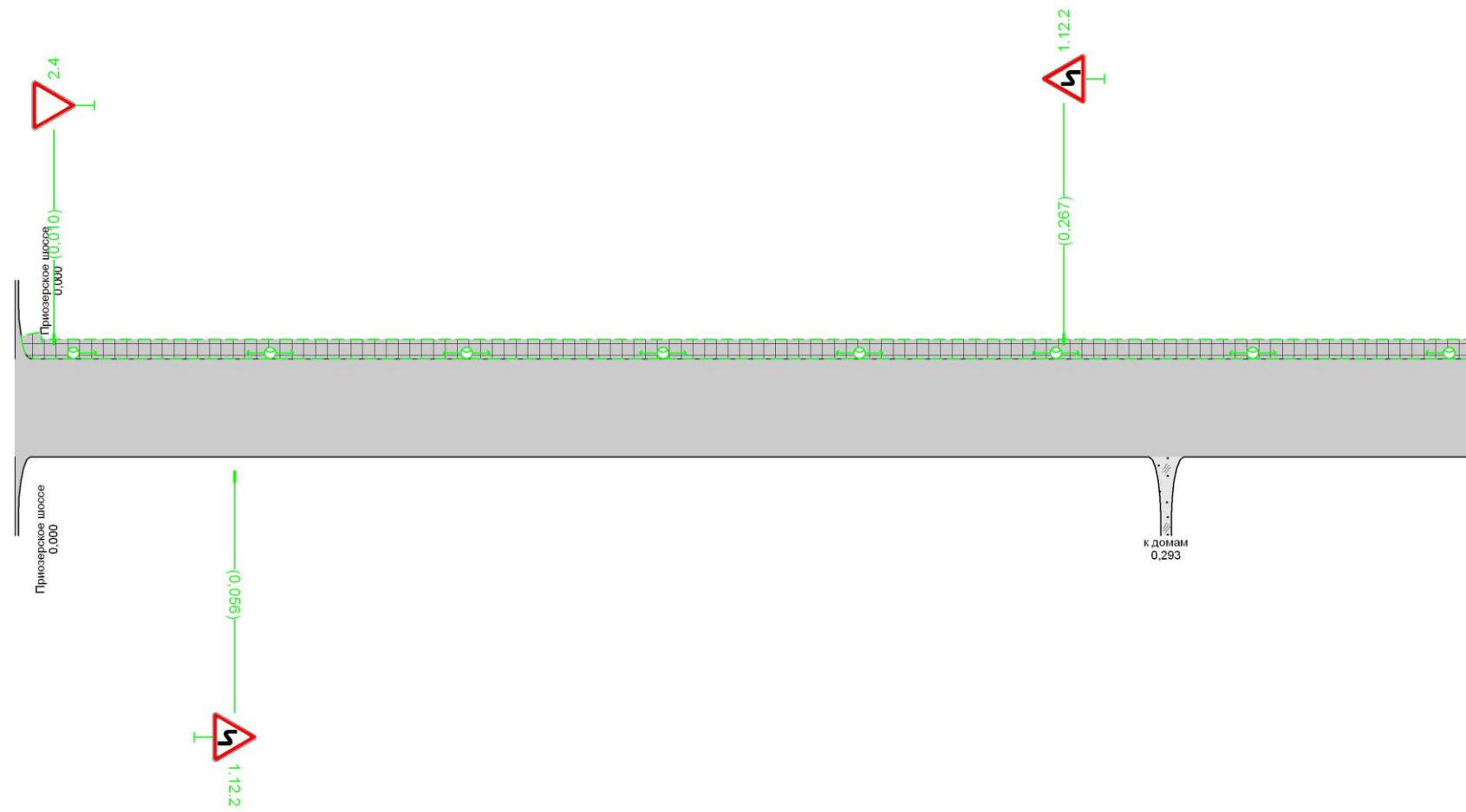
д. Вартемяги
ул. Прудная
0,000-0,321



Дорожная разметка справа		
Дорожные ограждения и направляющие устройства справа	На разделительной	
	На обочине	
Тротуары справа		

Тротуары следа		0,002 - 0,372 (370 м, а/в. ш. 10 м)
Дорожные ограждения и направляющие устройства следа	На обочине	
	На разделительной	
Дорожная разметка следа		
Элементы в плане		
Продольный профиль		

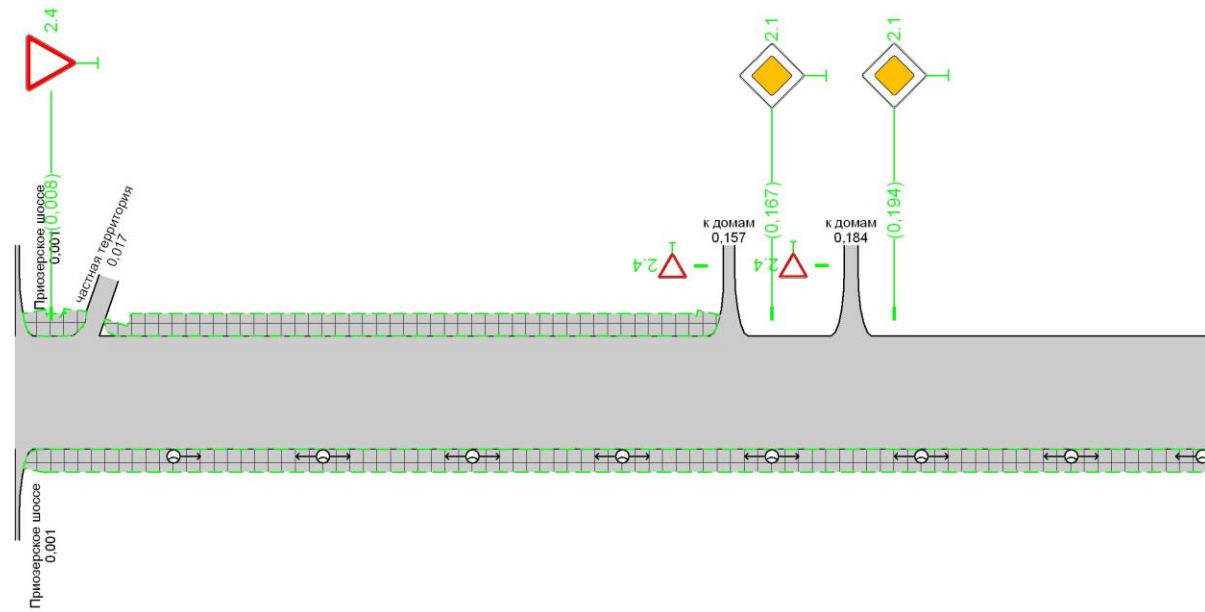
д. Вартемяги
ул. Щегловская
0,000-0,372



Дорожная разметка справа		
Дорожные ограждения и направляющие устройства справа	На разделительной	
	На обочине	
Тротуары справа		

Тротуары слева		0,002 - 0,155 (135 м), а/в, ш. 10 м
Дорожные ограждения и направляющие устройства слева	На обочине	
	На разделительной	
Дорожная разметка слева		
Элементы в плане		
Продольный профиль		

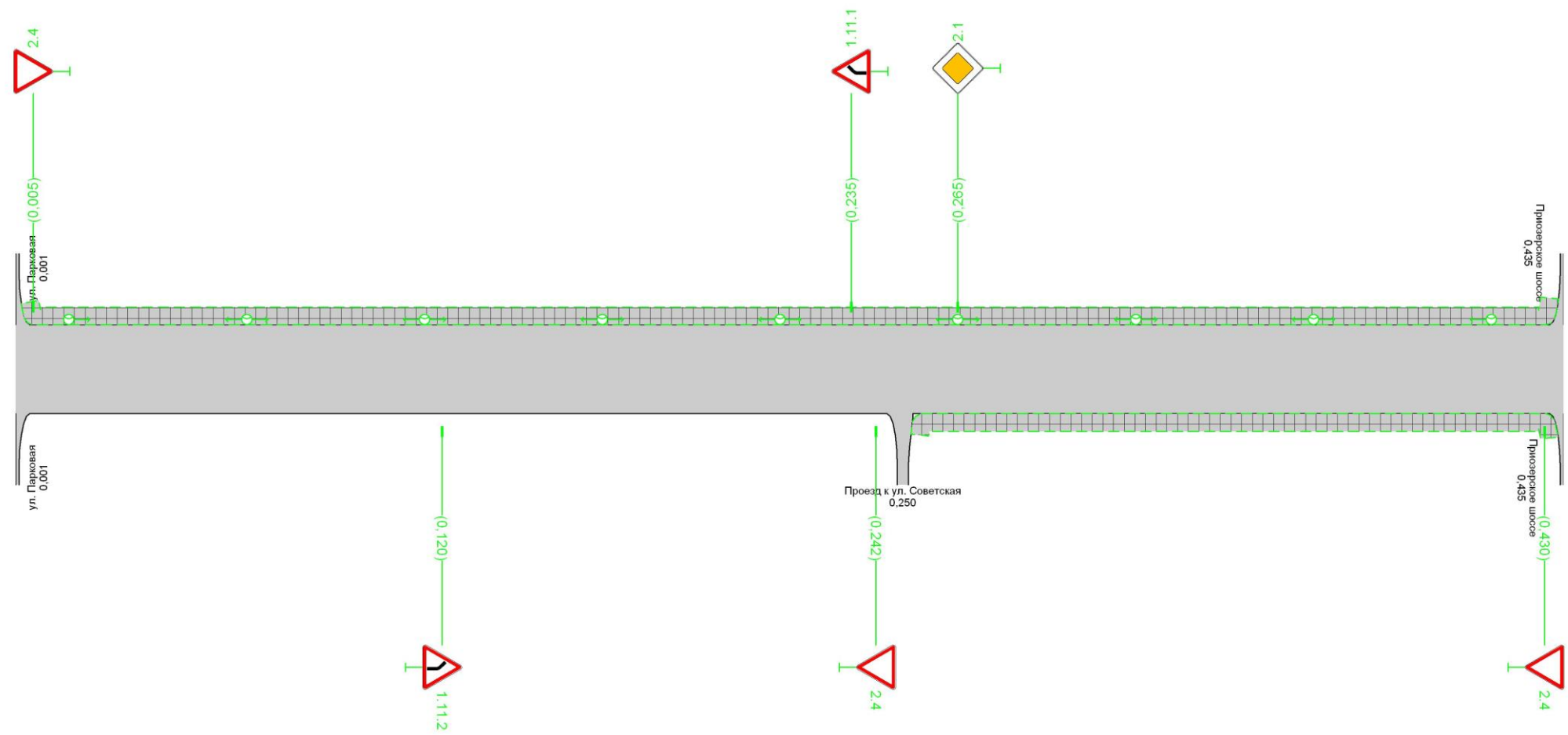
д. Вартемяги
ул. Моховая
0,000-0,265



Дорожная разметка справа		
Дорожные ограждения и направляющие устройства справа	На разделительной	
	На обочине	
Тротуары справа		0,002 - 0,265 (263 м), а/в, ш. 10 м

Тротуары слева		0,002 - 0,433 (4,32 м. а/б ш 10 м)
Дорожные ограждения и направляющие устройства слева	На обочине	
	На разделительной	
Дорожная разметка слева		
Элементы в плане		
Продольный профиль		337716/435

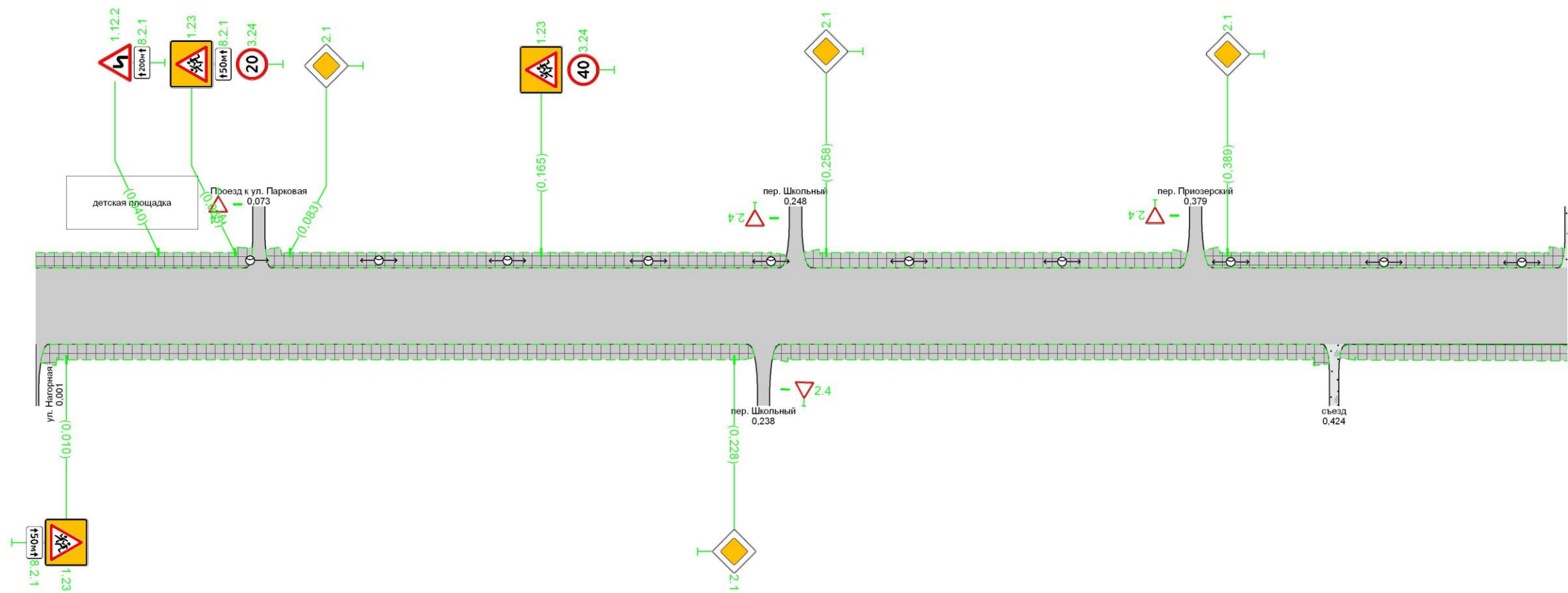
д. Вартемяги
пер. Приозерский
0,000-0,435




Дорожная разметка справа		
Дорожные ограждения и направляющие устройства справа	На разделительной	
	На обочине	
Тротуары справа		0,252 - 0,433 (181 м. а/б ш 10 м)

Тротуары слева		0,000 - 0,070, 170 м, а/в, ш 10 м	0,075 - 0,245, 169 м, а/в, ш 10 м	0,251 - 0,375, 124 м, а/в, ш 10 м	0,382 - 0,498, 117 м, а/в, ш 10 м
Дорожные ограждения и направляющие устройства слева	На обочине				
	На разделительной				
Дорожная разметка слева					
Элементы в плане					
Продольный профиль		32808/635			

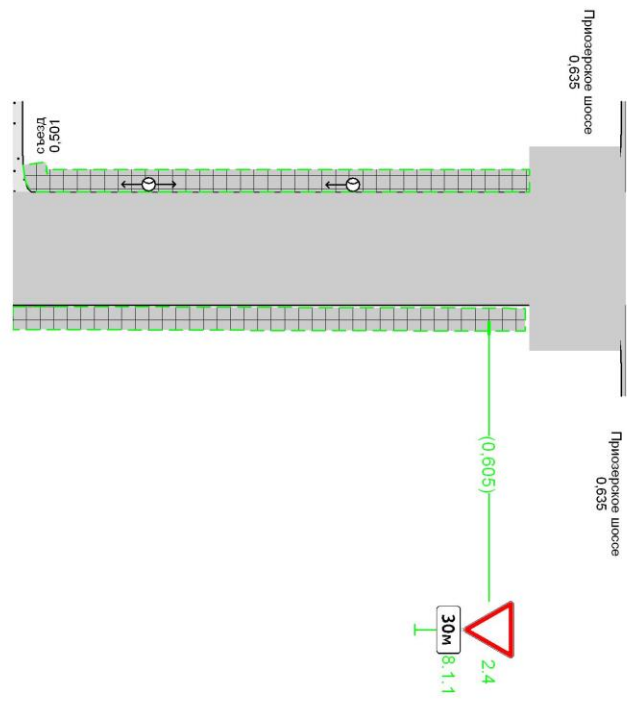
д. Вартемяги
ул. Советская
0,000-0,500



Дорожная разметка справа					
Дорожные ограждения и направляющие устройства справа	На разделительной				
	На обочине				
Тротуары справа		0,002 - 0,234, 1232 м, а/в, ш 10 м	0,241 - 0,422, 1181 м, а/в, ш 10 м	0,426 - 0,500, 174 м, а/в, ш 10 м	

Тротуары слева		0,503 - 0,614, (111 м), а/д ш 1,0 м
Дорожные ограждения и направляющие устройства слева	На обочине	
	На разделительной	
Дорожная разметка слева		
Элементы в плане		
Продольный профиль		32808/635

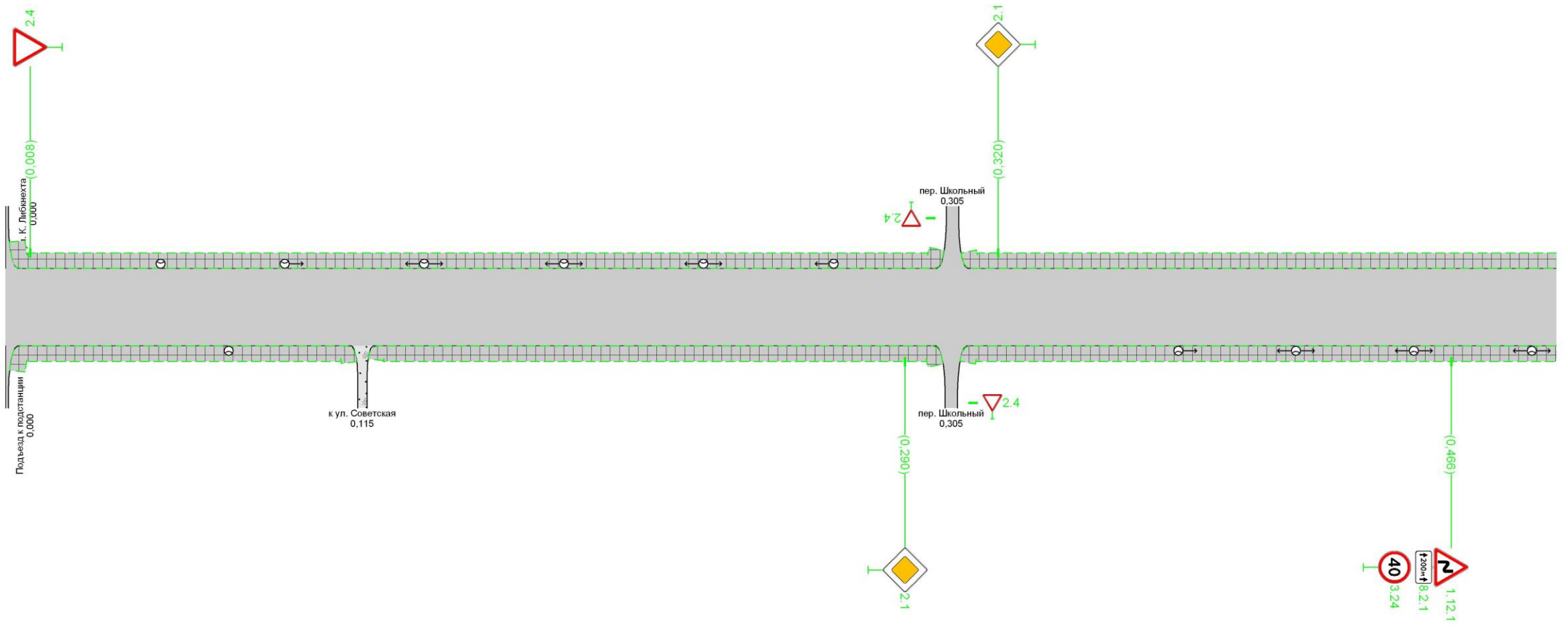
д. Вартемяги
ул. Советская
0,500-0,635



Дорожная разметка справа		
Дорожные ограждения и направляющие устройства справа	На разделительной	
	На обочине	
Тротуары справа		0,500 - 0,613, (113 м), а/д ш 1,0 м

Тротуары слева		0,002 - 0,302 (300 м) а/в ш 1,0 м		0,308 - 0,500 (192 м) а/в ш 1,0 м	
Дорожные ограждения и направляющие устройства слева	На обочине				
	На разделительной				
Дорожная разметка слева					
Элементы в плане		0,002	0,019	0,057 R=92, L=45	0,102
Продольный профиль		8199/289		18927/193	28978/10

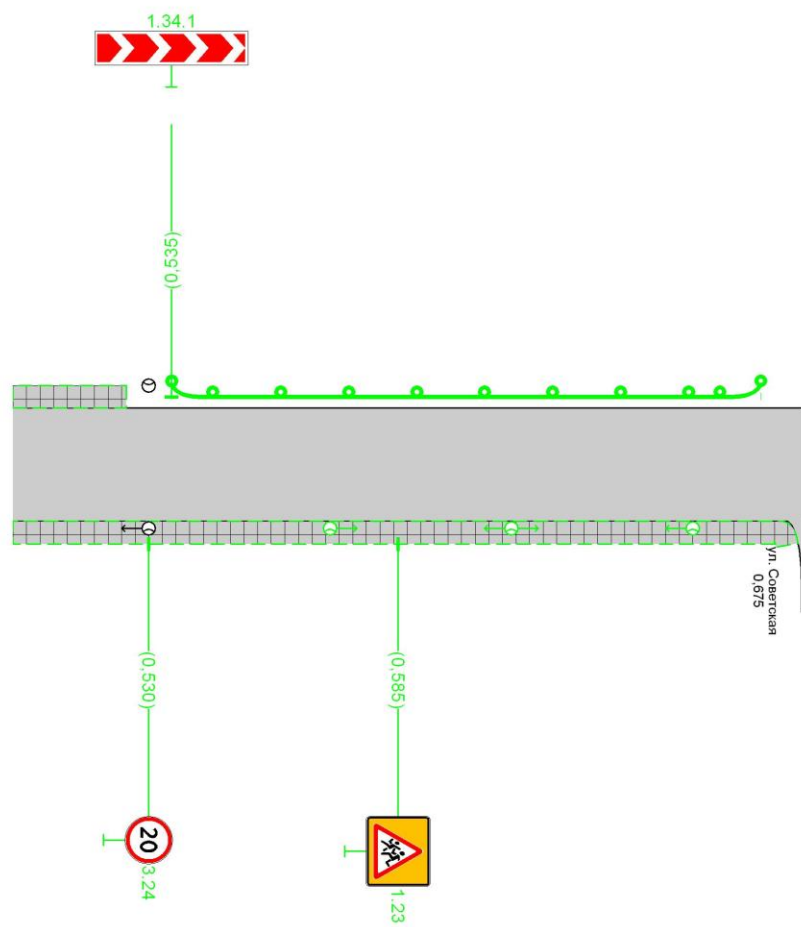
д. Вартемяги
ул. Нагорная уч.1
0,000-0,500



Дорожная разметка справа				
Дорожные ограждения и направляющие устройства справа	На разделительной			
	На обочине			
Тротуары справа		0,002 - 0,113 (111 м) а/в ш 1,0 м	0,117 - 0,302 (184 м) а/в ш 1,0 м	0,308 - 0,500 (192 м) а/в ш 1,0 м

Тротуары слева		0,500 - 0,673 (173 м) а/д ш 1,0 м
Дорожные ограждения и направляющие устройства слева	На обочине	до 0,410 0,535 - 0,665
	На разделительной	
Дорожная разметка слева		
Элементы в плане		
Продольный профиль		

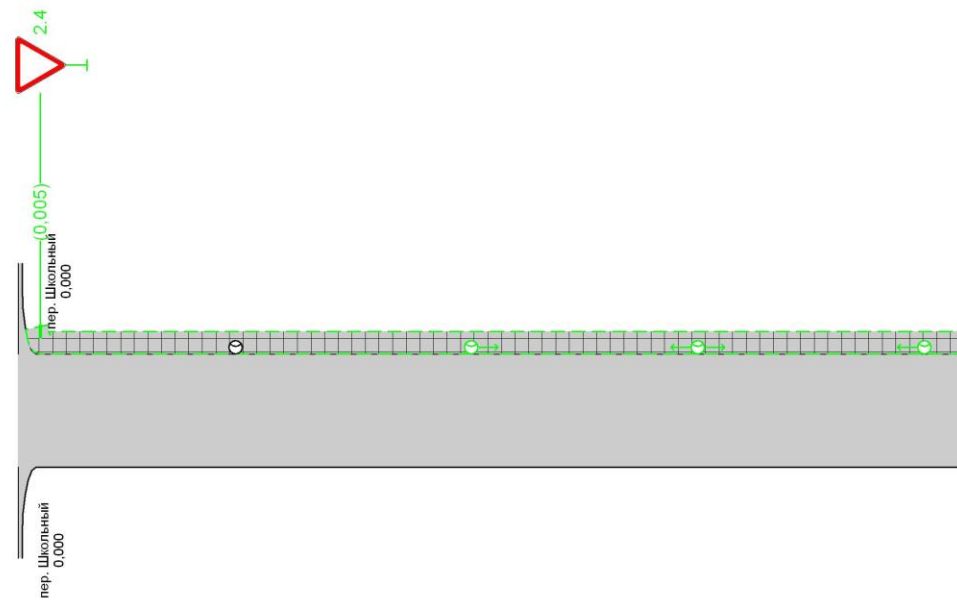
д. Вартемяги
ул. Нагорная уч.1
0,500-0,675



Дорожная разметка справа		
Дорожные ограждения и направляющие устройства справа	На разделительной	
	На обочине	
Тротуары справа		0,500 - 0,673 (173 м) а/д ш 1,0 м

Тротуары слева		0,002 - 0,210, 1208 м, а/б, ш 10 м
Дорожные ограждения и направляющие устройства слева	На обочине	
	На разделительной	
Дорожная разметка слева		
Элементы в плане		
Продольный профиль		

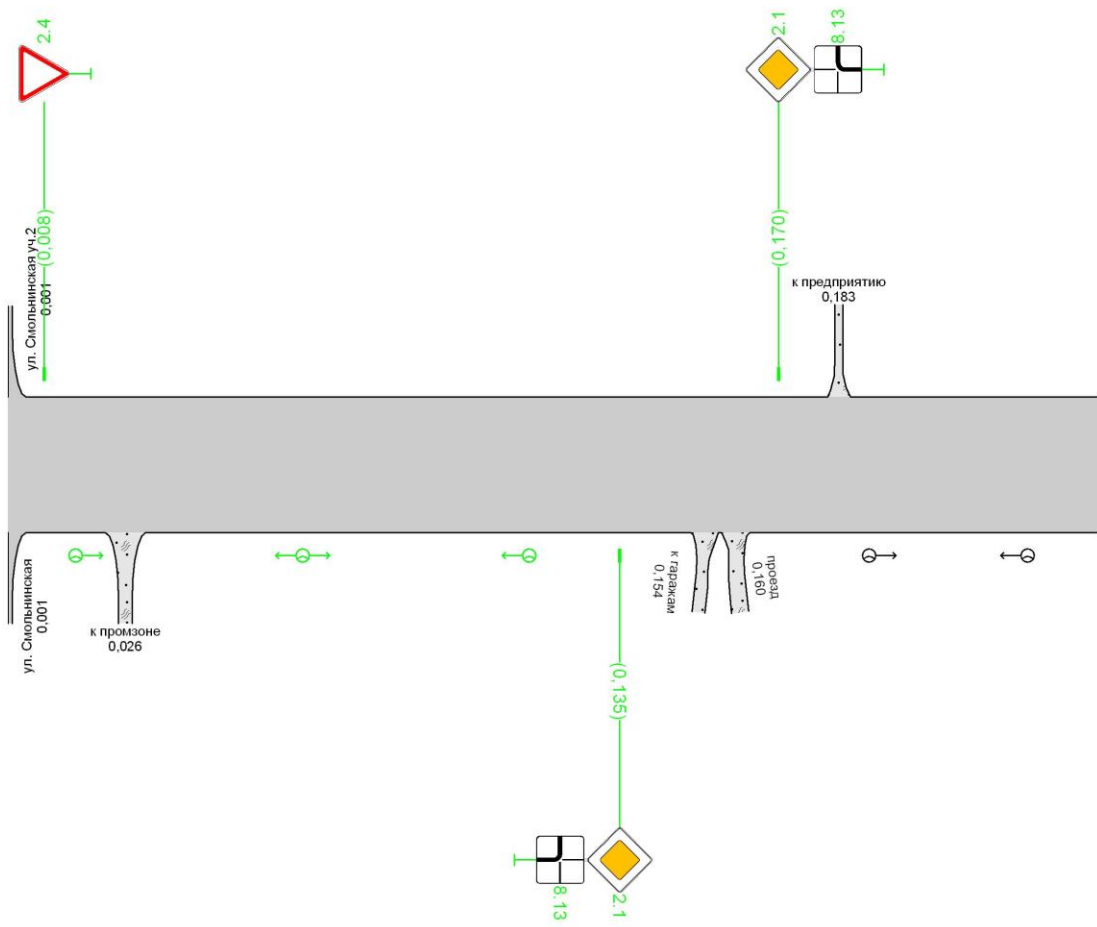
д. Вартемяги
ул. Нагорная уч.2
0,000-0,210



Дорожная разметка справа		
Дорожные ограждения и направляющие устройства справа	На разделительной	
	На обочине	
Тротуары справа		

Тротуары слева		
Дорожные ограждения и направляющие устройства слева	На обочине	
	На разделительной	
Дорожная разметка слева		
Элементы в плане		
Продольный профиль		7062/160

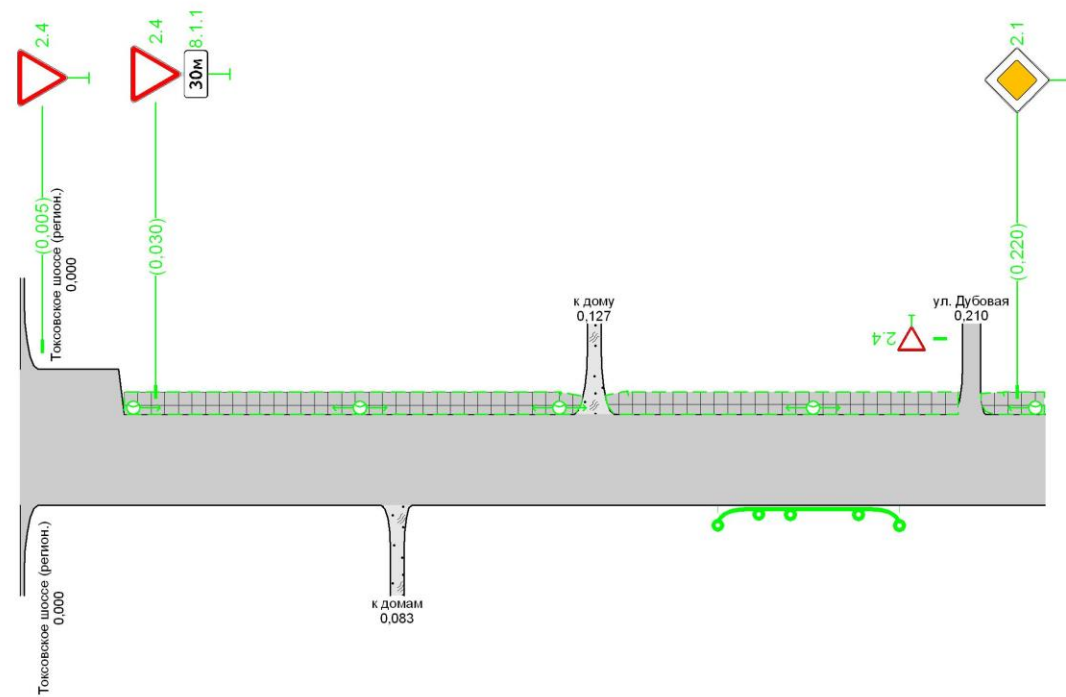
д. Вартемяги
Дорога от ул. Смольнинская уч.2 до котельной
0,000-0,240



Дорожная разметка справа		
Дорожные ограждения и направляющие устройства справа	На разделительной	
	На обочине	
Тротуары справа		

Тротуары слева		0,023 - 0,124, 1001 м, а/В, ш 1,0 м	0,130 - 0,207, 177 м, а/В, ш 1,0 м	0,191 - 0,226, 103 м, а/В, ш 1,0 м
Дорожные ограждения и направляющие устройства слева	На обочине			
	На разделительной			
Дорожная разметка слева				
Элементы в плане				
Продольный профиль				
2635/226				

д. Вартемяги
 Таксовское шоссе
 0,000-0,226



Дорожная разметка справа				
Дорожные ограждения и направляющие устройства справа	На разделительной			
	На обочине		до 0,154 - 0,194	
Тротуары справа				